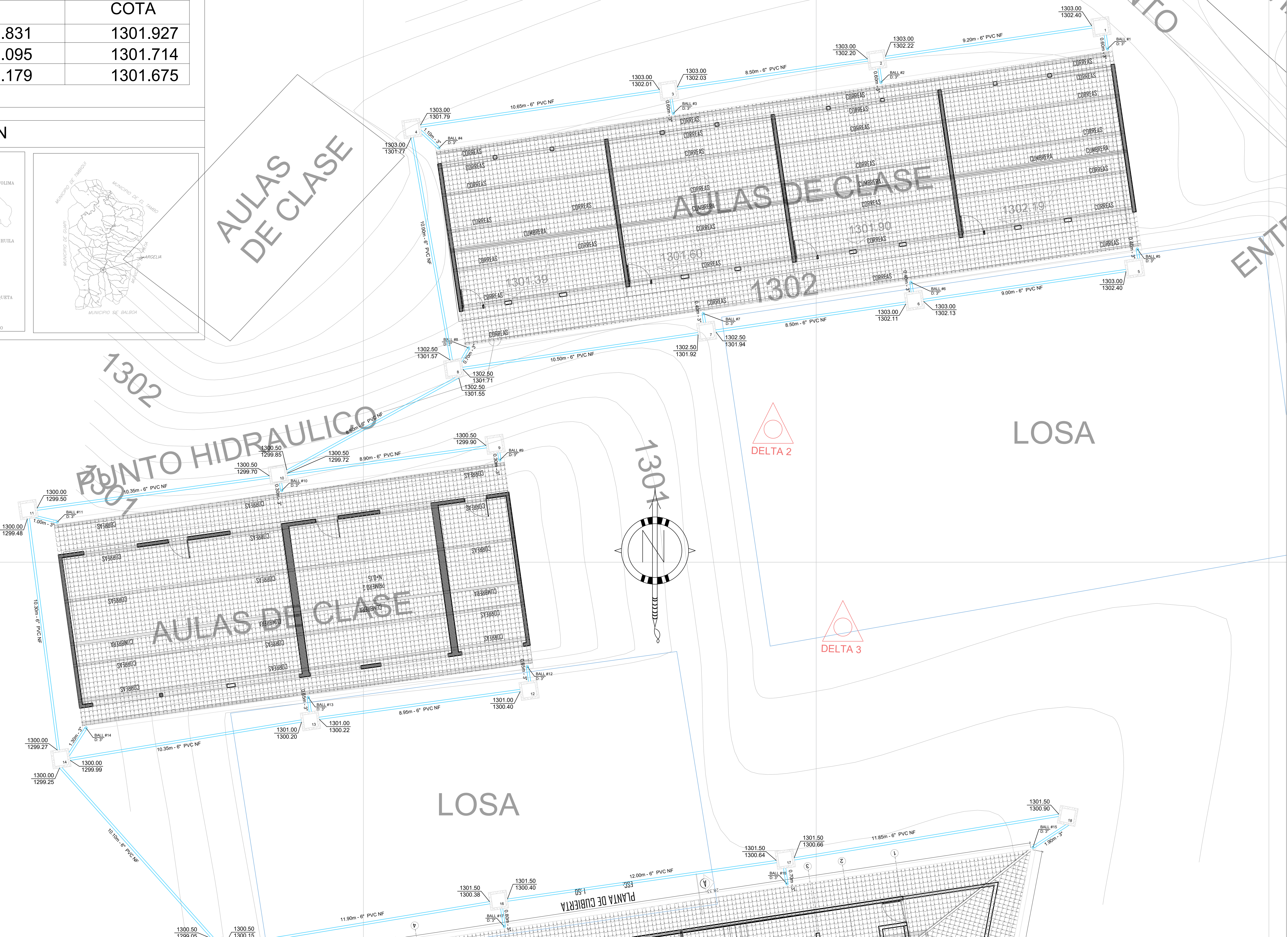
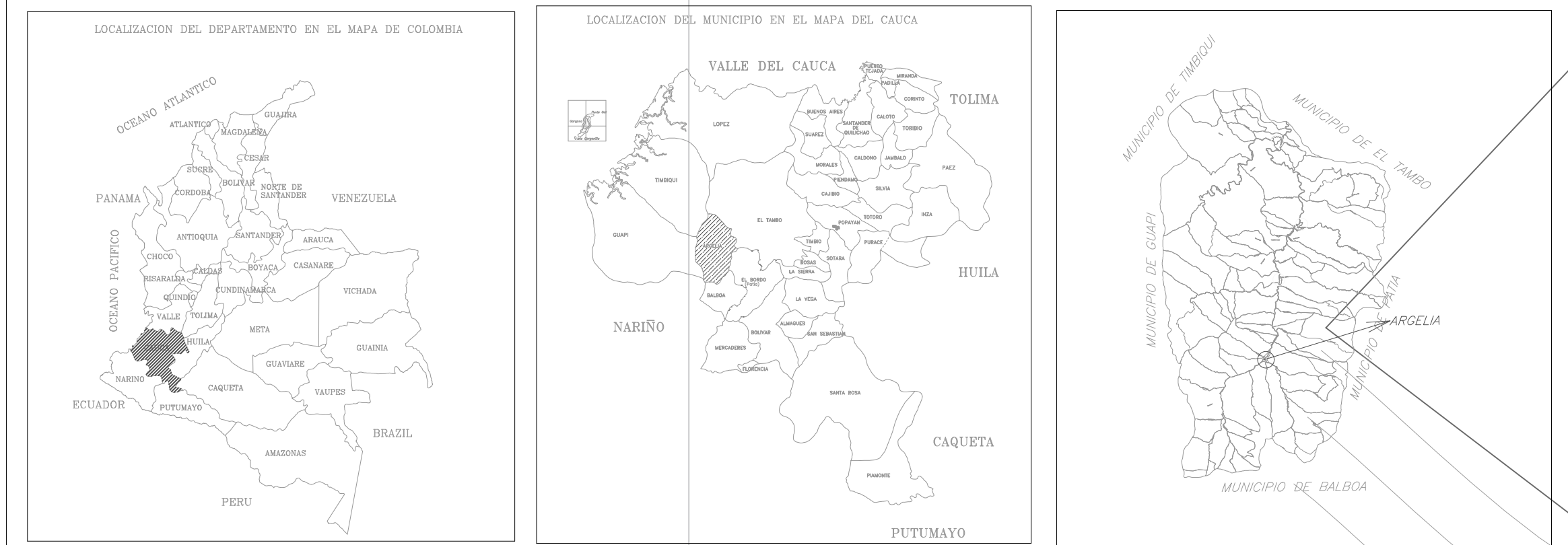
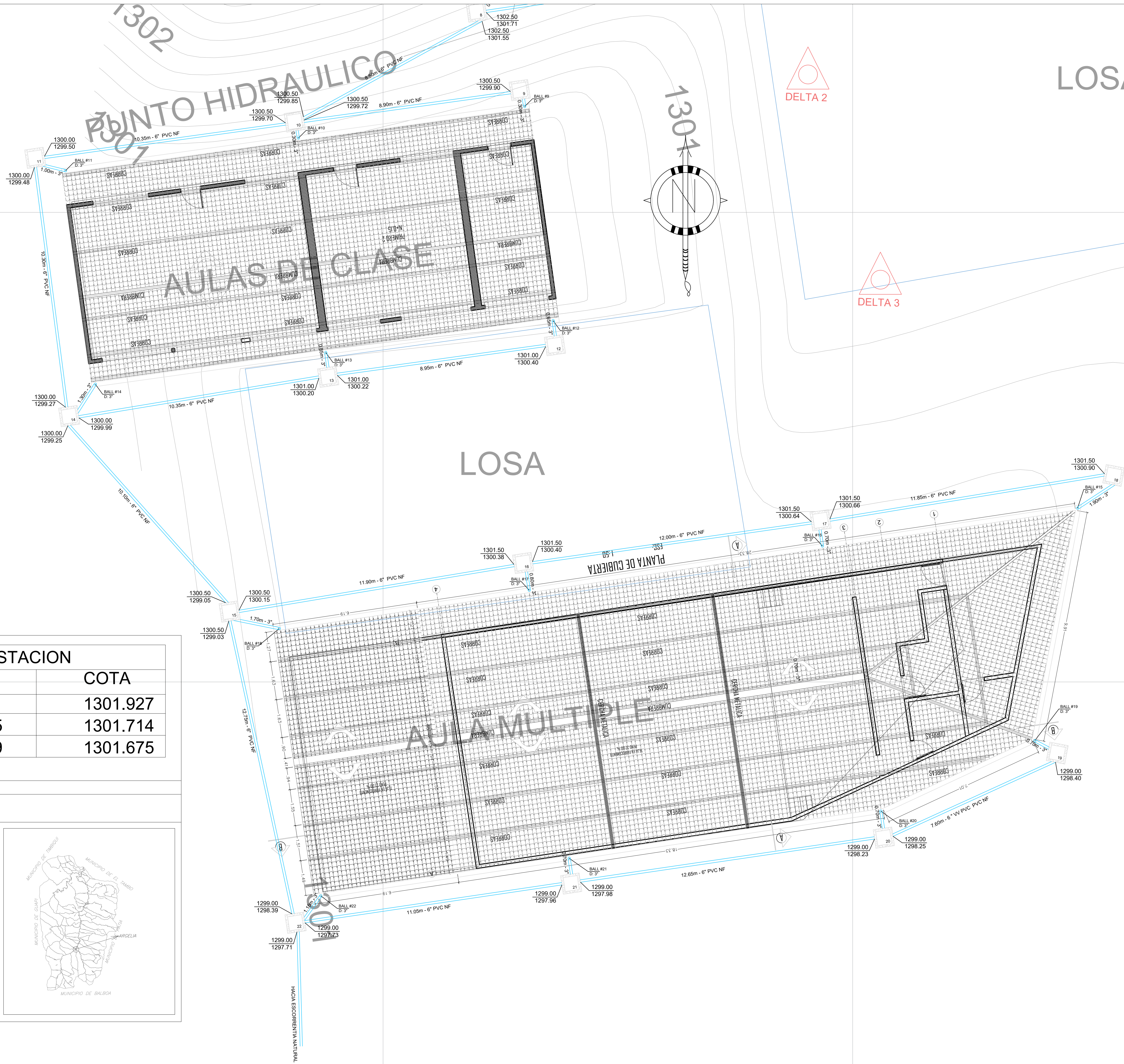
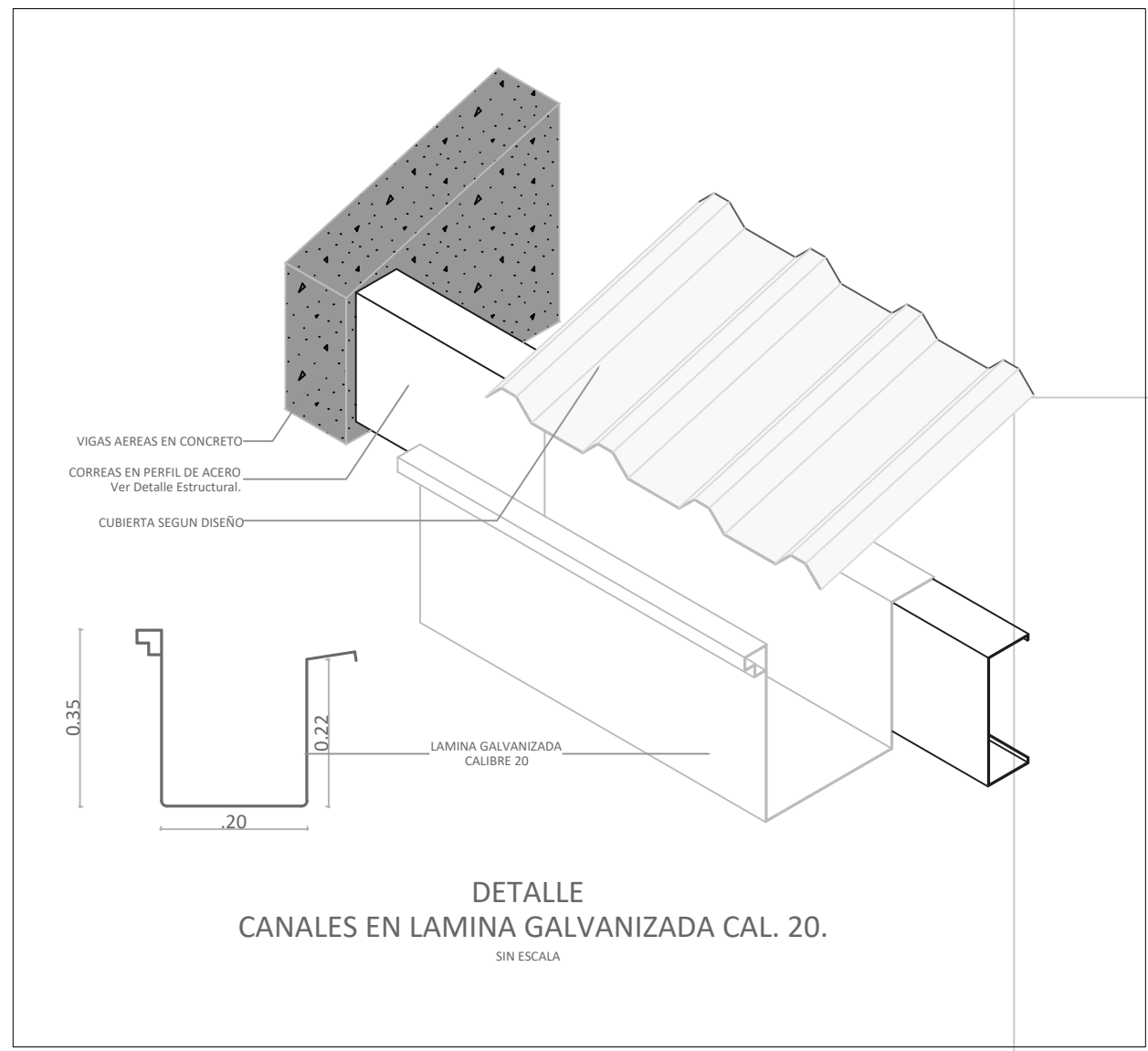


COORDENADAS PUNTOS DE ESTACION			
DELTA	NORTE	ESTE	COTA
1	741057.950	981104.831	1301.927
2	741045.872	981078.095	1301.714
3	741037.132	981081.179	1301.675

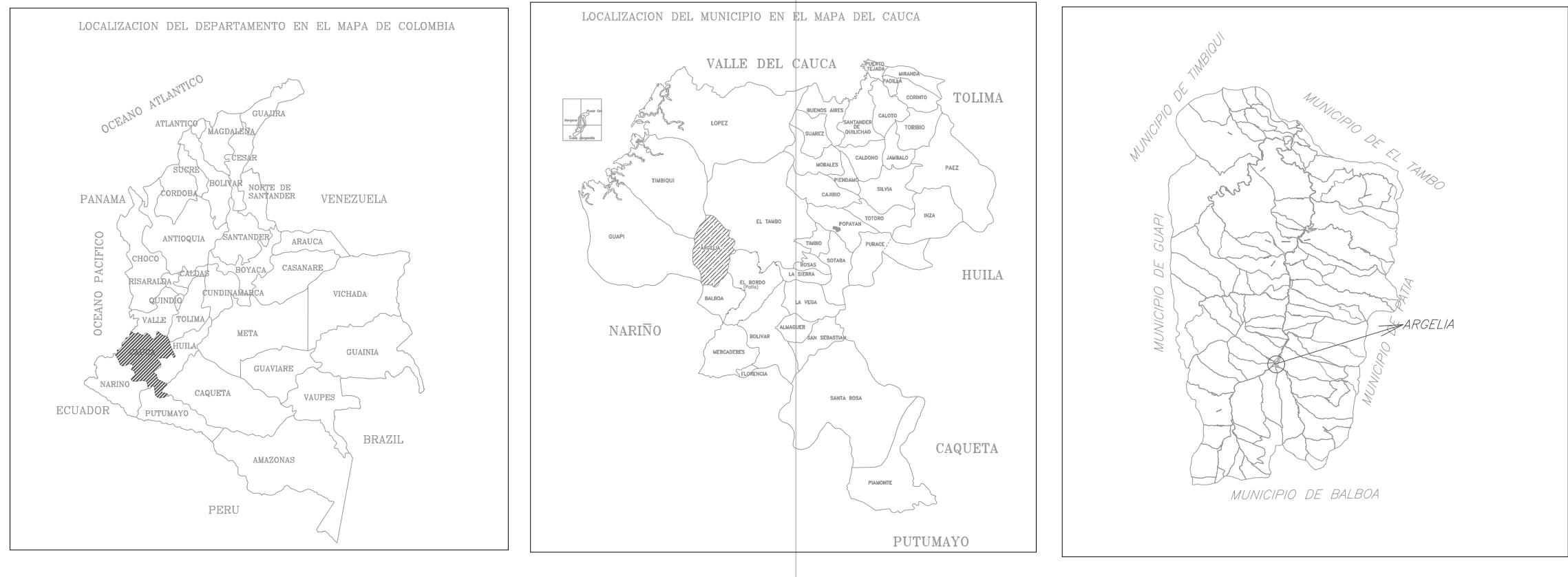
LOCALIZACION





COORDENADAS PUNTOS DE ESTACION			
DELTA	NORTE	ESTE	COTA
1	741057.950	981104.831	1301.927
2	741045.872	981078.095	1301.714
3	741037.132	981081.179	1301.675

LOCALIZACION



UBICACION

DEPARTAMENTO
DEL CAUCA

MUNICIPIO DE ARGELIA
GABRIEL GARCIA MARQUEZ

PROYECTO

PLUVIAL GGM

CONTIENE

RED PLUVIAL

TIPO DE RUTA

CAD.

VERSION

DISEÑO:

ING. ESP. JHONNY A. BOLAÑOS P.

MP 19202220392CAU

ALCALDIA MUNICIPAL DE ARGELIA C.

PLANO

2 / 2

ESCALA GRAFICA

1 : 75

FECHA: 2022